

## Routebeschrijving

Per openbaar vervoer

Per auto

Navigatieadres:

Stationsstraat 146



## Hoog Brabant Vergadercentrum

Radboudkwartier 23, 3511 CC Utrecht

telefoon (030) 233 15 25

fax (030) 231 16 95

email vergader@hoogbrabant.nl

internet www.hoogbrabant.nl

### Per openbaar vervoer

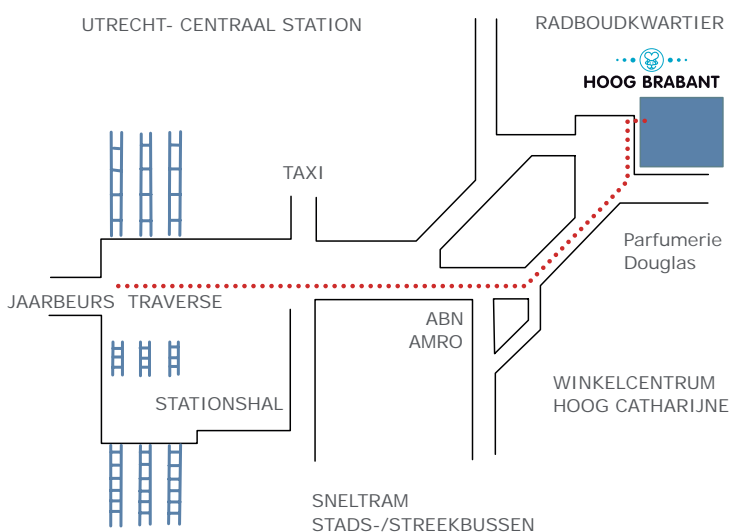
#### Treinreizigers

3 min. lopen vanaf Utrecht  
Centraal Station

Vanuit de stationshal volgt u het bord 'Centrum'  
op het Radboudkwartier is het nog slechts  
100 meter.

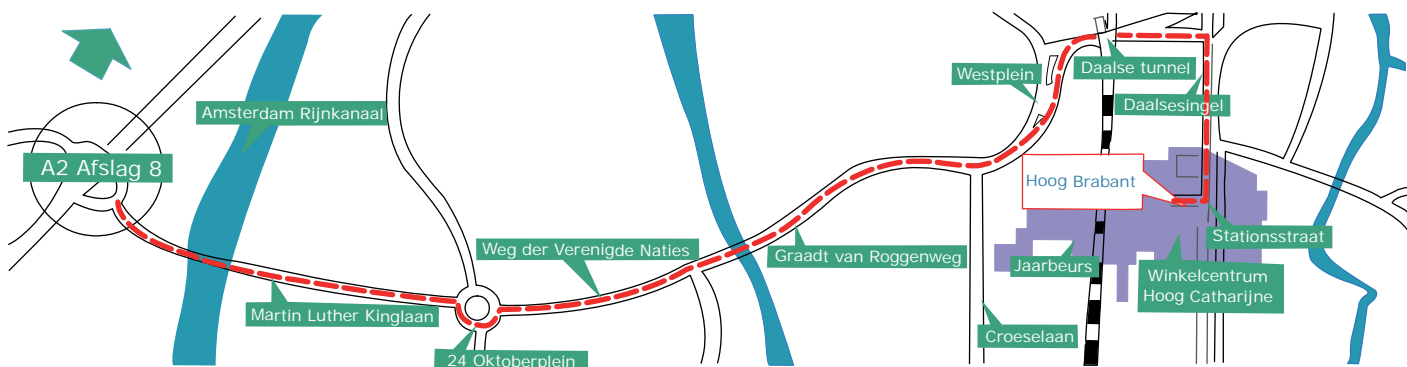
U vindt de ingang van Hoog Brabant op het  
Radboudplein achter de gele parasols van ons terras.

Voor treintijden en reisinformatie raadpleeg:  
www.ns.nl.



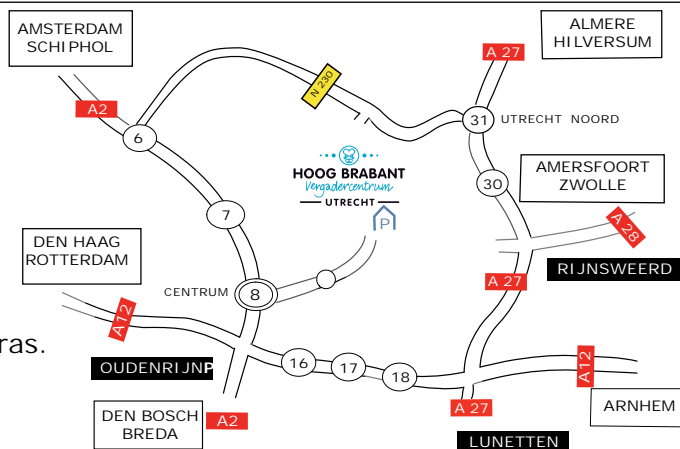
### Parkeren

U kunt uw auto parkeren in de  
P3 Radboudgarage in Hoog Catharijne.  
Er is een directe lift vanuit de parkeergarage  
naar de receptie van Hoog Brabant.



#### \* vervolg route vanaf A2 afrit 8

U rijdt richting centrum via de Martin Luther Kinglaan, rechtdoor over het 24 Oktoberplein, de Weg der Verenigde Naties, over het Westplein door de Daalse tunnel (onder het spoor door). Het beste kunt u de lichtmasten van HoogCatharijne / Hoog Brabant volgen. Na de Daalsetunnel gaat u bij de verkeerslichten rechtsaf de Daalsesingel op. Volg de borden Hoog Brabant tot Radboudgarage (P3), Stationsstraat. Neem in de garage de lift naar Hoog Brabant.



### Per Auto, makkelijk bereikbaar

Vanaf AMSTERDAM/SCHIPHOL A2:  
Neem afrit 8 Centrum. Vervolg route bij \*

Vanaf DEN BOSCH/BREDA A2:  
Volg de borden: Ring Utrecht West - Centrum  
(N198) - Lage Weide - Amsterdam.  
Neem afrit 8 Centrum.

Vervolg route bij \*

Vanaf DEN HAAG/ROTTERDAM A12:  
Volg de borden: Ring Utrecht West - Centrum -  
's-Hertogenbosch - Amsterdam. Vervolgens  
Utrecht West - Centrum - Amsterdam.  
Neem afrit 8 Centrum.

Vervolg route bij \*

Vanaf HILVERSUM/ALMERE A27 - AMERS-  
FOORT/ZWOLLE A28 - ARNHEM A12:  
Via de A12 richting Amsterdam A2 tot de afslag  
Ring Utrecht - Amsterdam. Neem afrit 8 Centrum.  
Vervolg route bij \*